











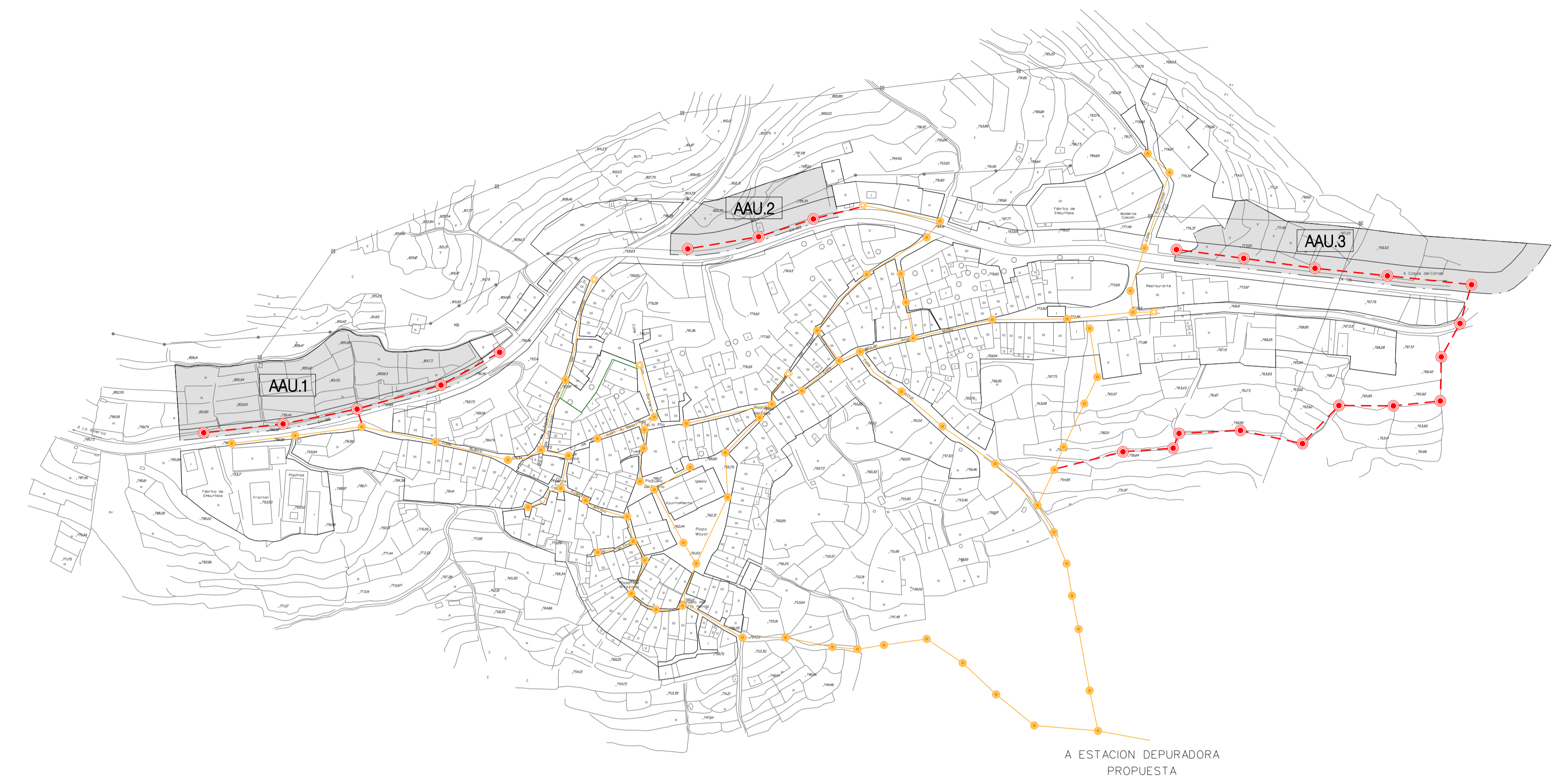


-  DEPOSITO
-  RED DE DISTRIBUCION
-  ARQUETA CON VALVULA
-  BOCA DE RIEGO
-  FUENTE
-  HIDRANTE
-  POZO CON LLAVE PROPUESTO
-  AMPLIACION CANALIZ. DE DISTRIBUCION





ABASTECIMIENTO DE AGUA

-  POZO DE REGISTRO
-  POZO DE REGISTRO CON CAMARA DE DESCARGA
-  CANALIZACION AGUAS RESIDUALES
-  POZO DE REGISTRO PROPUESTO
-  AMPLIACION CANALIZ. RESIDUALES







SANEAMIENTO Y DEPURACION

-  CENTRO DE TRANSFORMACION
-  PUNTO DE LUZ
-  LINEA ELECTRICA DE BAJA TENSION
-  LUMINARIA PROPUESTA
-  AMPLIACION RED ELECTRICA



ENERGIA ELECTRICA Y ALUMBRADO PUBLICO

-  EMPEDRADO
-  ASFALTO
-  AREA AJARDINADA ASOCIADA A TRAVESIA
-  ACERAS



PAVIMENTACION

MOGARRAZ	NÚCLEO:	 AYUNTAMIENTO DE MOGARRAZ	 JUNTA DE CASTILLA Y LEÓN COMUNIDAD DE FUNDACIÓN	FECHA: MAYO 2009	ORDENACION
		NORMAS URBANÍSTICAS MUNICIPALES DE MOGARRAZ		ESCALA: 1/2.000	
	FASE DE TRAMITACION:	APROBACION DEFINITIVA		ARQUITECTO REDACTOR: 	
	PLANO DE:	ESQUEMA DE INFRAESTRUCTURAS PROPUESTAS		PLANO Nº : PO.04	